
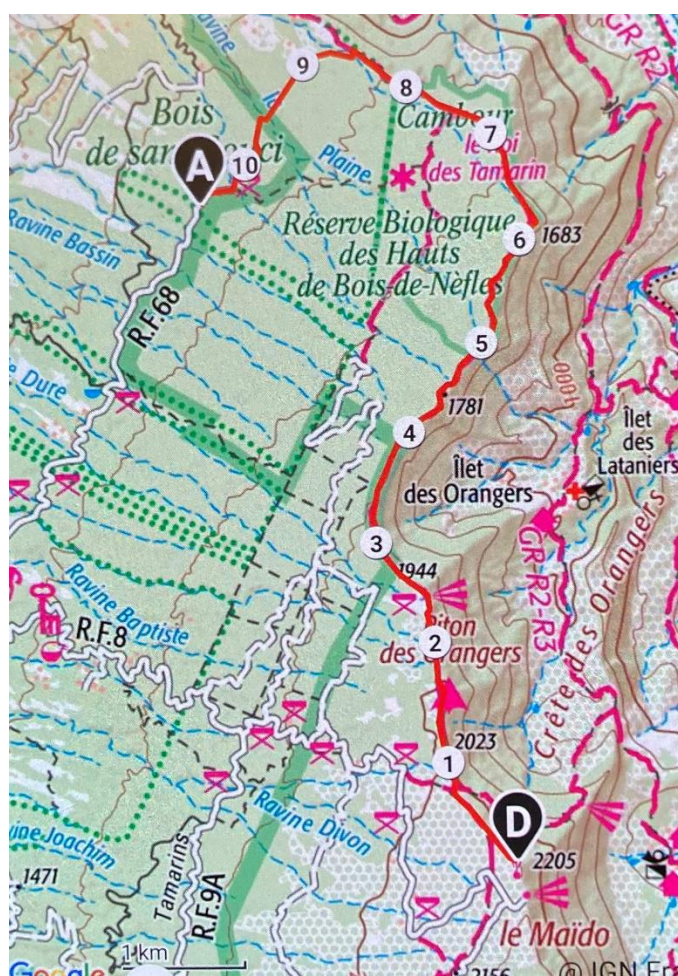


DIMANCHE 12 DECEMBRE 2021 LE SENTIER DU REMPART DE MAFATE

Organisateur : [Association RANDO MARONER, Saint-Denis](#)



Difficulté	Durée	Distance	Type de trajet	Dénivelés
Facile – Tous marcheurs	5 H	10,700 km	Aller simple	D+ 85 m D- 931 m



Points d'intérêt :

Superbes points de vue sur les cirques de Mafate, sur les pitons, la chaîne des Calumets. Panoramas sur le littoral Ouest. Forêt de bois de couleurs et de tamarins des hauts. Histoire de Vincent Alcipe (jusqu'à récemment appelé Alcide) et de l'Îlet éponyme.

Itinéraire :

Nous commençons la randonnée aux points de vue du Maido. Nous laissons le sentier de Roche Plate et prenons à gauche le sentier qui mène au Piton des Orangers. Nous longeons le rempart vers les îlets de la partie basse de Mafate. Nous continuons le sentier sous les tamarins jusqu'à la forêt de Bois de Couleurs. Nous poursuivons jusqu'à l'intersection de l'Îlet Alcipe puis la RF des cryptoméras où s'achève la randonnée.

Observations : Cette randonnée se fait principalement dans le sens descendant. A partir de l'Îlet Alcipe, légère montée.

Organisation du trajet :

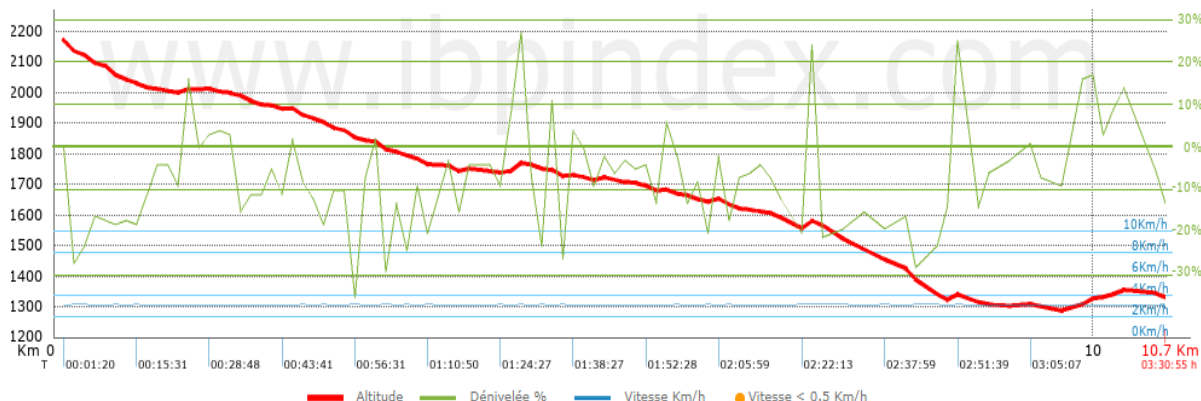
En cas au départ de Saint-Denis. Horaires : 5 H 45 (des Tamarins) et 6 H (de la Mutualité).
Tarif non adhérent : 21 €.

Equipement individuel SANS SURCHARGER LE SAC :

Le casse-croûte du midi, de l'eau en quantité suffisante (2 l au moins), des barres énergétiques, des biscuits salés.

Prévoir aussi : crème de protection solaire, chapeau, couverture de survie, sifflet, papiers personnels, médicaments personnels, anorak, vêtement chaud, 2 masques chirurgicaux (pour le car).

Cotation fédérale :



Contact Association :
Hubert BOYER, président – Tel. 0692 02 56 40